

98 Prueba Villafranca Ordiziako Klasika



www.ordizia-pruebavillafranca.com

2021eko
uztailaren 25ean
10:00etan

25 de julio
de 2021
a las 10:00h.



ordizia
bizi herria

Sari Nagusia

Gran Premio



97. Ordiziako Klasika - Ordizia Villafranca lasterketako helmugan, Simon Carr irabazlea (Foto Iñaki Azanza)

Castillo
HOTEL RESTAURANTE

EUSKADI
BASQUE COUNTRY

GIPUZKOA KIROLAK



GIPUZKOA
ETORIK ZUMA
ORAIN

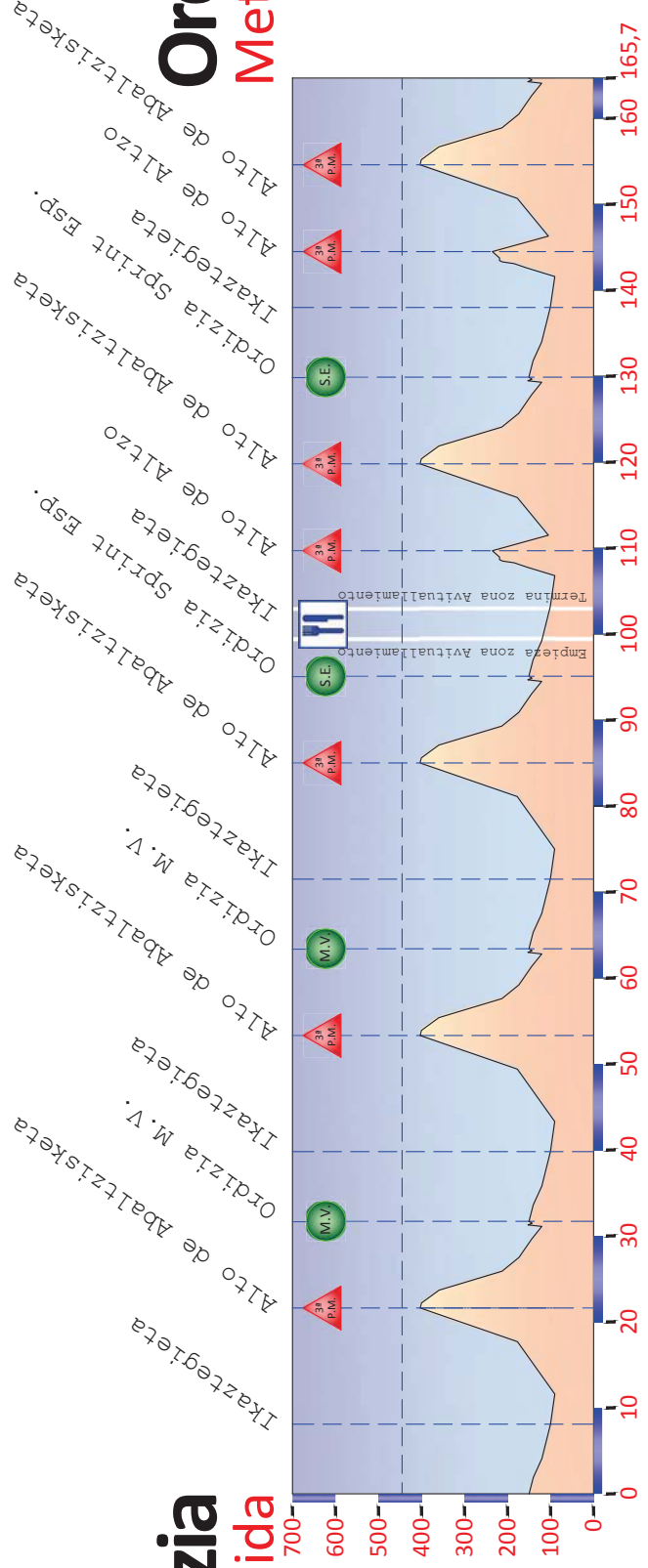
EL DIARIO VASCO

Ordizia

Salida

Ordizia

Meta



cota salida/meta 150m. cota min. 90m. (Alegi) cota max. 405m. Acumulado positivo en puertos 1240m.

98 Prueba Villafranca
Ordiziako Klasika

165,7 Kilómetros

Domingo, 25 de Julio del 2.021 /Dimanche, 25 Juillet 2.021

CONCENTRACION Y FIRMA / Rassemblement de départ et signature :

De 08:50 a 09:50 horas, en Plaza José Miguel Barandiarán.

LLAMADA / Appel: A las 09:55 horas.

SALIDA REAL / Départ réel : A las 10:00 horas en Avda. frente a **Gudarien Etorbidea**

MEDIAS HORARIAS / Moyenne horaire prévue : 40 y 43 km. Hora

CIERRE DE CONTROL / Hors Delai : Se aplicará el 8%

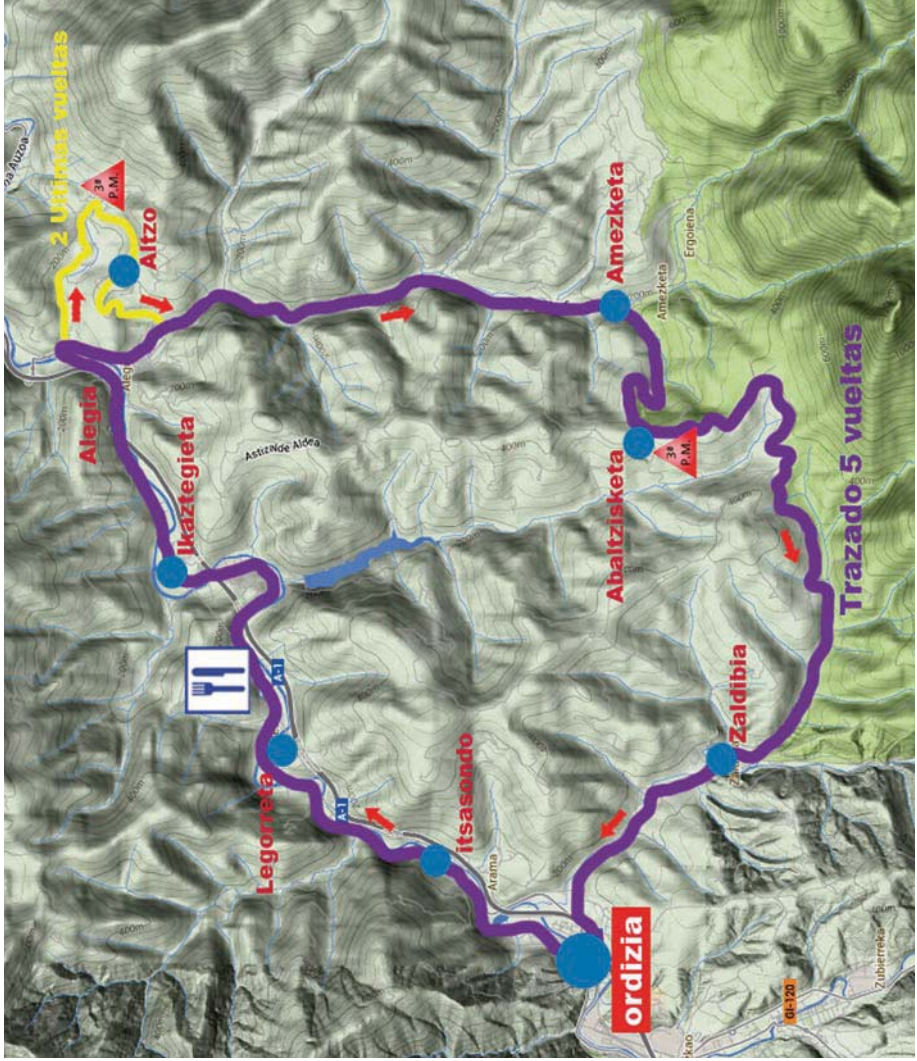
OFICINA PERMANENTE Y SALA DE PRENSA / Permanence et Salle de Presse :

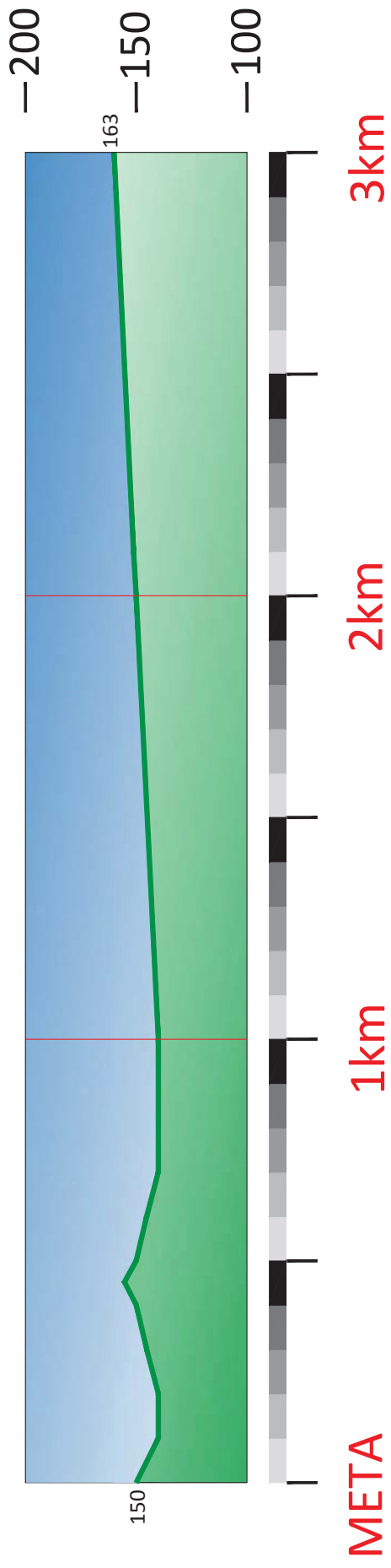
En **PALACIO BARRENA** Nikolas Lekuona Plaza. Tel. 943 805630. **20240 - ORDIZIA (Guipuzcoa)**

Altimetría	ITINERARIO Y LOCALIDADES	Kilometros Etapa			Horarios Paso	
		PARCIAL	TOTAL	FALTAN	40	43
<i>Altimètre</i>	<i>ITINÉRAIRE ET LOCALITÉS</i>	<i>Partiel</i>	<i>Total</i>	<i>Reste</i>		
150	ORDIZIA. Gudarien Etorbidea	0,0	0,0	165,7	10:00	10:00
150	Giro a la derecha a Itsasondo.	0,1	0,1	165,6	10:00	10:00
145	Rotonda tomar por la izquierda	0,6	0,7	165,0	10:01	10:00
140	Giro a la izquierda a Itsasondo por GI-2131.	0,2	0,9	164,8	10:01	10:01
140	ITSASONDO.Peligro. Isletas centrales en 800 metros	1,0	1,9	163,8	10:02	10:02
120	LEGORRETA. Peligro. Isletas centrales en 350 metros	2,2	4,1	161,6	10:06	10:05
100	Rotonda salida de Legorreta. Por la izquierda	1,5	5,6	160,1	10:08	10:07
100	IKAZTEGIETA.	2,5	8,1	157,6	10:12	10:11
100	Dos rotondas en 500 m.	0,1	8,2	157,5	10:12	10:11
100	Se sigue a Alegia por GI-2131.	1,2	9,4	156,3	10:14	10:13
100	ALEGIA. Isleta central	1,2	10,6	155,1	10:15	10:14
90	Se sigue recto a Tolosa.	0,3	10,9	154,8	10:16	10:15
90	Peligro. Isleta central.	0,2	11,1	154,6	10:16	10:15
90	Giro a la derecha a Amezqueta por GI-2133.	0,5	11,6	154,1	10:17	10:16
90	Se sigue recto a Amezqueta. Isletas centrales en 200 m.	1,3	12,9	152,8	10:19	10:18
120	Peligro isletaas centrales en 200 m.	3,3	16,2	149,5	10:24	10:22
150	AMEZKETA. Peligro 3 Isletas centrales.en 350 metros	1,6	17,8	147,9	10:26	10:24
150	Rotonda, se sigue por la izquierda a centro de Amezqueta	0,2	18,0	147,7	10:27	10:25
160	Giro a la derecha a Abaltzisketa. Comienza Puerto.	0,3	18,3	147,4	10:27	10:25
340	ABALTZISKETA	2,3	20,6	145,1	10:30	10:28
370	Giro a la izquierda por GI-2133 a Larraitz.	0,1	20,7	145,0	10:31	10:28
403	ALTO DE ABALTZISKETA (3ª Cat.).	0,4	21,1	144,6	10:31	10:29
355	LARRAITZ.	1,1	22,2	143,5	10:33	10:30
355	Inicio descenso a ZALDIBIA.	0,1	22,3	143,4	10:33	10:31
170	ZALDIBIA por la variante	5,2	27,5	138,2	10:41	10:38
170	Isletas se toma por la derecha	0,7	28,2	137,5	10:42	10:39
150	Peligro . Rotonda coger por la izquierda	0,8	29,0	136,7	10:43	10:40
130	Cartel de ORDIZIA.	1,4	30,4	135,3	10:45	10:42
120	Giro a la izquierda a centro ciudad por calle Otegi Enea.	0,5	30,9	134,8	10:46	10:43
130	Comienzo de la Gudarien Etorbidea	0,5	31,4	134,3	10:47	10:43
150	ORDIZIA Meta Volante. En Gudarien Etorbidea	0,3	31,7	134,0	10:47	10:44
150	Giro a la derecha a Itsasondo. COMIENZA ECOZONA / ZONA DE DESECHO	0,1	31,8	133,9	10:47	10:44
145	FIN ECOZONA / ZONA DE DESECHO	0,5	32,3	133,4	10:48	10:45
150	Rotonda tomar por la izquierda	0,1	32,4	133,3	10:48	10:45
140	Giro a la izquierda a Itsasondo por GI-2131.	0,1	32,5	133,2	10:48	10:45
140	ITSASONDO.Peligro. Isletas centrales en 800 metros	1,1	33,6	132,1	10:50	10:46
120	LEGORRETA. Peligro. Isletas centrales en 350 metros	2,2	35,8	129,9	10:53	10:49
100	Rotonda salida de Legorreta. Por la izquierda	1,5	37,3	128,4	10:55	10:52
100	IKAZTEGIETA.	2,5	39,8	125,9	10:59	10:55
100	Dos rotondas en 500 m.	0,1	39,9	125,8	10:59	10:55
100	Se sigue a Alegia por GI-2131.	1,2	41,1	124,6	11:01	10:57
100	ALEGIA. Isleta central	1,2	42,3	123,4	11:03	10:59
90	Se sigue recto a Tolosa.	0,3	42,6	123,1	11:03	10:59
90	Peligro. Isleta central.	0,2	42,8	122,9	11:04	10:59
90	Giro a la derecha a Amezqueta por GI-2133.	0,5	43,3	122,4	11:04	11:00
90	Se sigue recto a Amezqueta. Isletas centrales en 200 m	1,3	44,6	121,1	11:06	11:02
120	Peligro 4 isletas centrales en 200 m.	3,3	47,9	117,8	11:11	11:06
150	AMEZKETA. Peligro 3 Isletas centrales.en 350 metros	1,6	49,5	116,2	11:14	11:09
150	Rotonda, se sigue por la izquierda a centro de Amezqueta	0,2	49,7	116,0	11:14	11:09
160	Giro a la derecha a Abaltzisketa. Comienza Puerto.	0,3	50,0	115,7	11:15	11:09


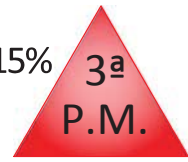
Altimetría	ITINERARIO Y LOCALIDADES	Kilometros Etapa			Horarios Paso	
		Kilomètres de l' etape			Horaire passage	
		PARCIAL	TOTAL	FALTAN	40	43
Altimètre	ITINÉRAIRE ET LOCALITÉS	Partiel	Total	Reste		
340	ABALTZISKETA	2,3	52,3	113,4	11:18	11:12
370	Giro a la izquierda por GI-2133 a Larraitz.	0,1	52,4	113,3	11:18	11:13
403	ALTO DE ABALTZISKETA (3ª Cat.).	0,4	52,8	112,9	11:19	11:13
355	LARRAITZ.	1,1	53,9	111,8	11:20	11:15
355	Inicio descenso a ZALDIBIA.	0,1	54,0	111,7	11:21	11:15
170	ZALDIBIA por la variante	5,2	59,2	106,5	11:28	11:22
170	Isletas se toma por la derecha	0,7	59,9	105,8	11:29	11:23
150	Peligro . Rotonda coger por la izquierda	0,8	60,7	105,0	11:31	11:24
130	Cartel de ORDIZIA.	1,4	62,1	103,6	11:33	11:26
120	Giro a la izquierda a centro ciudad por calle Otegi Enea.	0,5	62,6	103,1	11:33	11:27
130	Comienzo de la Gudarien Etorbidea	0,5	63,1	102,6	11:34	11:28
150	ORDIZIA Meta Volante. En Gudarien Etorbidea	0,3	63,4	102,3	11:35	11:28
150	Giro a la derecha a Itsasondo. COMIENZA ECOZONA / ZONA DE DESECHO	0,1	63,5	102,2	11:35	11:28
145	FIN ECOZONA / ZONA DE DESECHO	0,5	64,0	101,7	11:36	11:29
150	Rotonda tomar por la izquierda	0,6	64,1	101,6	11:36	11:29
140	Giro a la izquierda a Itsasondo por GI-2131.	0,1	64,2	101,5	11:36	11:29
140	ITSASONDO.Peligro. Isletas centrales en 800 metros	1,1	65,3	100,4	11:37	11:31
120	LEGORRETA. Peligro. Isletas centrales en 350 metros	2,2	67,5	98,2	11:41	11:34
100	Rotonda salida de Legorreta. Por la izquierda	1,5	69,0	96,7	11:43	11:36
100	IKAZTEGIETA.	2,5	71,5	94,2	11:47	11:39
100	Dos rotondas en 500 m.	0,1	71,6	94,1	11:47	11:39
100	Se sigue a Alegia por GI-2131.	1,2	72,8	92,9	11:49	11:41
100	ALEGIA. Isleta central	1,2	74,0	91,7	11:51	11:43
90	Se sigue recto a Tolosa.	0,3	74,3	91,4	11:51	11:43
90	Peligro. Isleta central.	0,2	74,5	91,2	11:51	11:43
90	Giro a la derecha a Amezketa por GI-2133.	0,5	75,0	90,7	11:52	11:44
90	Se sigue recto a Amezketa. Isletas centrales en 200 m	1,3	76,3	89,4	11:54	11:46
120	Peligro 4 isletas centrales en 200 m.	3,3	79,6	86,1	11:59	11:51
150	AMEZKETA. Peligro 3 Isletas centrales.en 350 metros	1,6	81,2	84,5	12:01	11:53
150	Rotonda, se sigue por la izquierda a centro de Amezketa	0,2	81,4	84,3	12:02	11:53
160	Giro a la derecha a Abaltzisketa. Comienza Puerto.	0,3	81,7	84,0	12:02	11:54
340	ABALTZISKETA	2,3	84,0	81,7	12:06	11:57
370	Giro a la izquierda por GI-2133 a Larraitz.	0,1	84,1	81,6	12:06	11:57
403	ALTO DE ABALTZISKETA (3ª Cat.).	0,4	84,5	81,2	12:06	11:57
355	LARRAITZ.	1,1	85,6	80,1	12:08	11:59
355	Inicio descenso a ZALDIBIA.	0,1	85,7	80,0	12:08	11:59
170	ZALDIBIA por la variante	5,2	90,9	74,8	12:16	12:06
170	Isletas se toma por la derecha	0,7	91,6	74,1	12:17	12:07
150	Peligro . Rotonda coger por la izquierda	0,8	92,4	73,3	12:18	12:08
130	Cartel de ORDIZIA.	1,4	93,8	71,9	12:20	12:10
120	Giro a la izquierda a centro ciudad por calle Otegi Enea.	0,5	94,3	71,4	12:21	12:11
130	Comienzo de la Gudarien Etorbidea	0,5	94,8	70,9	12:22	12:12
150	ORDIZIA Sprint Especial. En Gudarien Etorbidea	0,3	95,1	70,6	12:22	12:12
150	Giro a la derecha a Itsasondo. COMIENZA ECOZONA / ZONA DE DESECHO	0,1	95,2	70,5	12:22	12:12
140	COMIENZA AVITUALLAMIENTO	0,2	95,4	70,3	12:23	12:13
145	Rotonda tomar por la izquierda	0,4	95,8	69,9	12:23	12:13
140	Giro a la izquierda a Itsasondo por GI-2131.	0,1	95,9	69,8	12:23	12:13
140	FIN AVITUALLAMIENTO	0,7	96,6	69,1	12:24	12:14
140	ITSASONDO.Peligro. Isletas centrales en 800 metros.	0,5	97,1	68,6	12:25	12:15
120	FIN ECOZONA / ZONA DE DESECHO	1,0	98,1	67,6	12:27	12:16
120	LEGORRETA. Peligro. Isletas centrales en 350 metros.	2,1	99,2	66,5	12:28	12:18
100	Rotonda salida de Legorreta. Por la izquierda	1,5	100,7	65,0	12:31	12:20
100	IKAZTEGIETA.,	2,5	103,2	62,5	12:34	12:24
100	Dos rotondas en 500 m.	0,1	103,3	62,4	12:34	12:24
100	Se sigue a Alegia por GI-2131.	1,2	104,5	61,2	12:36	12:25
100	ALEGIA. Isleta central	0,2	105,7	60,0	12:38	12:27
90	Se sigue recto a Tolosa.	0,3	106,0	59,7	12:39	12:27
90	Peligro. Isleta central.	0,2	106,2	59,5	12:39	12:28
90	Giro a la derecha a Amezketa por GI-2133.	0,5	106,7	59,0	12:40	12:28
100	Giro izquierda a Altzo por GI-3071. Comienza puerto	0,1	106,8	58,9	12:40	12:29
190	Giro a la izquierda.	1,4	108,2	57,5	12:42	12:30
220	Giro a la derecha dirección Altzo	0,4	108,6	57,1	12:42	12:31

Altimetría	ITINERARIO Y LOCALIDADES	Kilometros Etapa			Horarios Paso	
		Kilomètres de l' etape			Horaire passage	
		PARCIAL	TOTAL	FALTAN	40	43
Altimètre	ITINÉRAIRE ET LOCALITÉS	Partiel	Total	Reste		
220	De frente dirección Altzo	0,2	108,8	56,9	12:43	12:31
244	Alto de Altzo (3º Cat.).	0,9	109,7	56,0	12:44	12:33
105	Giro a la izquierda a Amezketeta por GI-2133	1,8	111,5	54,2	12:47	12:35
120	Peligro 4 isletas centrales en 200 m.	3,4	114,9	50,8	12:52	12:40
150	AMEZKETETA. Peligro 3 Isletas centrales.en 350 metros	1,6	116,4	49,3	12:54	12:42
150	Rotonda, se sigue por la izquierda a centro de Amezketeta	0,2	116,7	49,0	12:55	12:42
160	Giro a la derecha a Abaltzisketa. Comienza Puerto.	0,3	117,0	48,7	12:55	12:43
340	ABALTZISKETA	2,3	119,3	46,4	12:58	12:46
370	Giro a la izquierda por GI-2133 a Larraitz.	0,1	119,4	46,3	12:59	12:46
403	ALTO DE ABALTZISKETA (3º Cat.).	0,4	119,8	45,9	12:59	12:47
355	LARRAITZ.	1,1	120,9	44,8	13:01	12:48
355	Inicio descenso a ZALDIBIA.	0,1	121,0	44,7	13:01	12:48
170	ZALDIBIA por la variante	5,2	126,2	39,5	13:09	12:56
170	Isletas se toma por la derecha	0,7	126,9	38,8	13:10	12:57
150	Peligro . Rotonda coger por la izquierda	0,8	127,7	38,0	13:11	12:58
130	Cartel de ORDIZIA.	1,4	129,1	36,6	13:13	13:00
120	Giro a la izquierda a centro ciudad por calle Otegi Enea.	0,5	129,6	36,1	13:14	13:00
130	Comienzo de la Gudarien Etorbidea	0,5	130,1	35,6	13:15	13:01
150	ORDIZIA Sprint Especial. En Gudarien Etorbidea	0,3	130,4	35,3	13:15	13:01
150	Giro a la derecha a Itsasondo. COMIENZA ECOZONA / ZONA DE DESECHO	0,1	130,5	35,2	13:15	13:02
145	FIN ECOZONA / ZONA DE DESECHO	0,5	131,0	34,7	13:16	13:02
150	Rotonda tomar por la izquierda	0,6	131,1	34,6	13:16	13:02
140	Giro a la izquierda a Itsasondo por GI-2131.	0,1	131,2	34,5	13:16	13:03
140	ITSASONDO.Peligro. Isletas centrales en 800 metros	1,1	132,3	33,4	13:18	13:04
120	LEGORRETA. Peligro. Isletas centrales en 350 metros	2,2	134,5	31,2	13:21	13:07
100	Rotonda salida de Legorreta. Por la izquierda	1,5	136,0	29,7	13:24	13:09
100	IKAZTEGIETA.	2,5	138,5	27,2	13:27	13:13
100	Dos rotondas en 500 m.	0,1	138,6	27,1	13:27	13:13
100	Se sigue a Alegia por GI-2131.	1,2	139,8	25,9	13:29	13:15
100	ALEGIA. Isleta central	1,2	141,0	24,7	13:31	13:16
90	Se sigue recto a Tolosa.	0,3	141,3	24,4	13:31	13:17
90	Peligro. Isleta central.	0,2	141,5	24,2	13:32	13:17
90	Giro a la derecha a Amezketeta por GI-2133.	0,5	142	23,7	13:33	13:18
100	Giro izquierda a Altzo por GI-3071. Comienza puerto	0,1	142,1	23,6	13:33	13:18
190	Giro a la izquierda.	1,4	143,5	22,2	13:35	13:20
220	Giro a la derecha dirección Altzo	0,4	143,9	21,8	13:35	13:20
220	De frente dirección Altzo	0,2	144,1	21,6	13:36	13:21
243	Alto de Altzo (3º Cat.).	0,9	145	20,7	13:37	13:22
105	Giro a la izquierda a Amezketeta por GI-2133.	1,8	146,8	18,9	13:40	13:24
120	Peligro 4 isletas centrales en 200 m.	2,4	150,2	15,5	13:45	13:29
150	AMEZKETETA. Peligro 3 Isletas centrales.en 350 metros	1,6	151,8	13,9	13:47	13:31
150	Rotonda, se sigue por la izquierda a centro de Amezketeta	0,2	152	13,7	13:48	13:32
160	Giro a la derecha a Abaltzisketa. Comienza Puerto.	0,3	152,3	13,4	13:48	13:32
340	ABALTZISKETA	2,3	154,6	11,1	13:51	13:35
370	Giro a la izquierda por GI-2133 a Larraitz.	0,1	154,7	11	13:52	13:35
403	ALTO DE ABALTZISKETA (3º Cat.).	0,4	155,1	10,6	13:52	13:36
355	LARRAITZ.	1,1	156,2	9,5	13:54	13:37
355	Inicio descenso a ZALDIBIA.	0,1	156,3	9,4	13:54	13:38
170	ZALDIBIA por la variante. COMIENZA ECOZONA / ZONA DE DESECHO	5,2	161,5	4,2	14:02	13:45
170	Isletas se toma por la derecha. FIN ECOZONA / ZONA DE DESECHOS	0,7	162,2	3,5	14:03	13:46
150	Peligro . Rotonda coger por la izquierda.	0,8	163	2,7	14:04	13:47
130	Cartel de ORDIZIA.	1,4	164,4	1,3	14:06	13:49
120	Giro a la izquierda a centro ciudad por calle Otegi Enea.	0,5	164,9	0,8	14:07	13:50
130	Comienzo de la Gudarien Etorbidea	0,5	165,4	0,3	14:08	13:50
150	ORDIZIA META. Estará situada en Gudarien Etorbidea después de una recta de 225 m y un ancho de calzada de 6 m. en ligera subida.	0,3	165,7	0	14:08	13:51





Pendiente media: Km1=6,3%, Km2=5,9%, Ultimos 640m.=5,15%



Pendiente media: Km1=8%, Km2=7,6%, Km3=7%

